Foto 1

DATOS DE INTERÉS

La primera vista para contemplar será el puente romano y el río Trevélez, en la subida de la Escarihuela podremos observar los pueblos de La Taha a nuestra derecha, esta perspectiva variará en toda la ruta desde donde pasaremos a ver los pueblos de frente. Por ultimo con la Escarihuela de Panjuila a nuestra izquierda, también en algunos tramos de la ruta veremos: Pórtugos , Busquístar, Cáñar y Pinos del Valle los dos últimos mas alejados. Las Escarihuelas eran antiguos caminos por los que las personas de la zona transportaban a sus animales cargados. Los molinos están situados a nivel del río Trevélez y antiguamente allí se molían los cereales. Las eras donde antes se trillaban los cereales para separar el grano, operación llamada parva. Tendremos especial cuidado en la bajada de la Escarihuela ya que en invierno podemos encontrar pequeñas placas de hielo en las rocas.

Señal del itinerario

Ayuntamiento de La Taha
Plaza del Ayuntamiento
18414 Pitres (Granada)
Telf. 958 766 061 - Fax: 958 765 201
www.lataha.es - lataha@dipgra.es

Diputación de Granada
Granada es Provincia

TURISMO DE GRANADA
Patronato Provincial

UNIÓN EUROPEA
FEDER

JUNTA DE ANDALUCIA
CONSEJERÍA DE TURISMO Y COMERCIO

Autores:
Paula Soledad Martín Fuentes. Tel.: 622840473 - Francisco Ruiz Herrera. Tel.: 654590101

La Taha

Pitres, Capilerilla, Mecina, Mecinilla, Fondales, Ferreirola, Atalbéitar

Caminos Reales de La Taha:
7 Pueblos, 7 rutas

Ruta Nº 6: Mecina - Escarihuela de Fondales
Cerro Corona - Escarihuela de Panjuila.



Granada
Andalucía

Ruta Nº 6:
Mecina - Escarihuela de Fondales
Cerro Corona - Escarihuela de Panjuila.

DESCRIPCIÓN:

Desde la plaza de Mecina junto a la iglesia, tomaremos la calle que va hacia abajo dirección Mecinilla, continuaremos bajando Mecinilla para seguir por el camino de Fondales pasando por la calle laurel. Ya en Fondales continuaremos bajando el pueblo dirección hacia el camino de Orgiva, pasando por la calle Campuzano y los lavaderos de Fondales. A unos 20 minutos de bajada ya a nivel del río Trevélez encontraremos el puente romano, el cual cruzaremos para subir la Escarihuela por el GR 7, una vez subida la Escarihuela nos encontraremos un carril de tierra y dos desvíos nosotros continuaremos por el de la izquierda(1). Cruzando todo el cerro corona nos encontraremos los cortijos de Panjuila, que serán los primeros que veamos, desde los cortijos nos desviaremos por el sendero local que encontraremos a nuestra izquierda (2), por el cual bajaremos la Escarihuela de Panjuila pasando otra vez por el río Trevélez. Seguiremos por el sendero local que va hacia Ferreirola pasando por la era Empedrá (3), desde Ferreirola continuaremos por la carretera hasta Mecina.

Caminos Reales de La Taha:

7 Pueblos, 7 rutas



Foto 3

La Taha: RUTA 6

Foto 2

Distancia:	11 km.
Tiempo aprox.:	4 h. y 30 min.
Dificultad:	Media/Alta
Desnivel:	120metros
Cota:	Mín. 930 m. / Máx. 1.235 m.
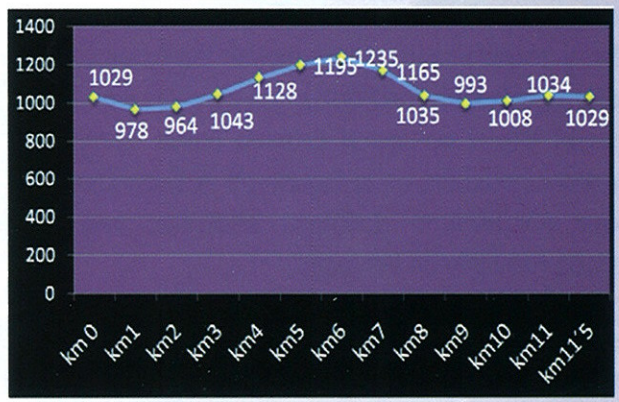
Época recomendada: Todo el año, especialmente en primavera y otoño.